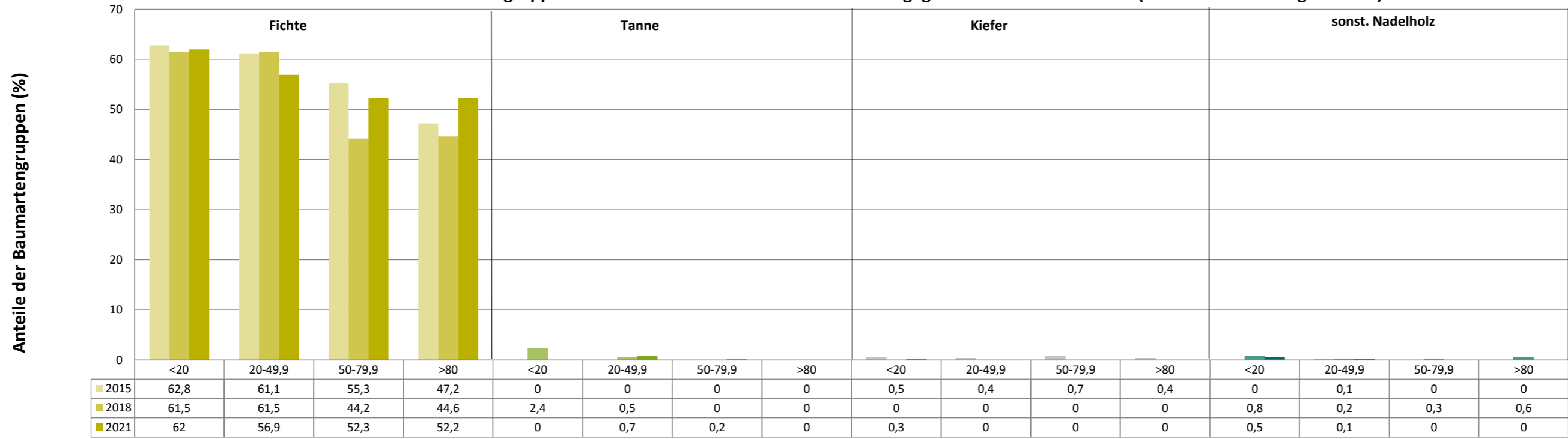
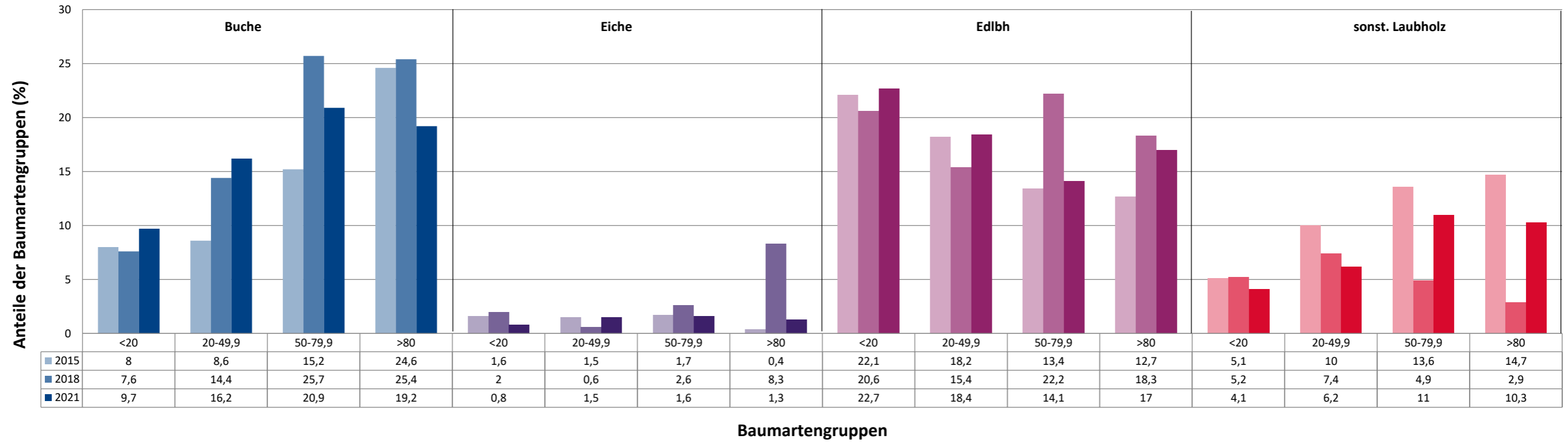


Anteile der Baumartengruppen in verschiedenen Höhenstufen für die Hegegemeinschaft 83 - Fuchstal (Landkreis Landsberg am Lech)

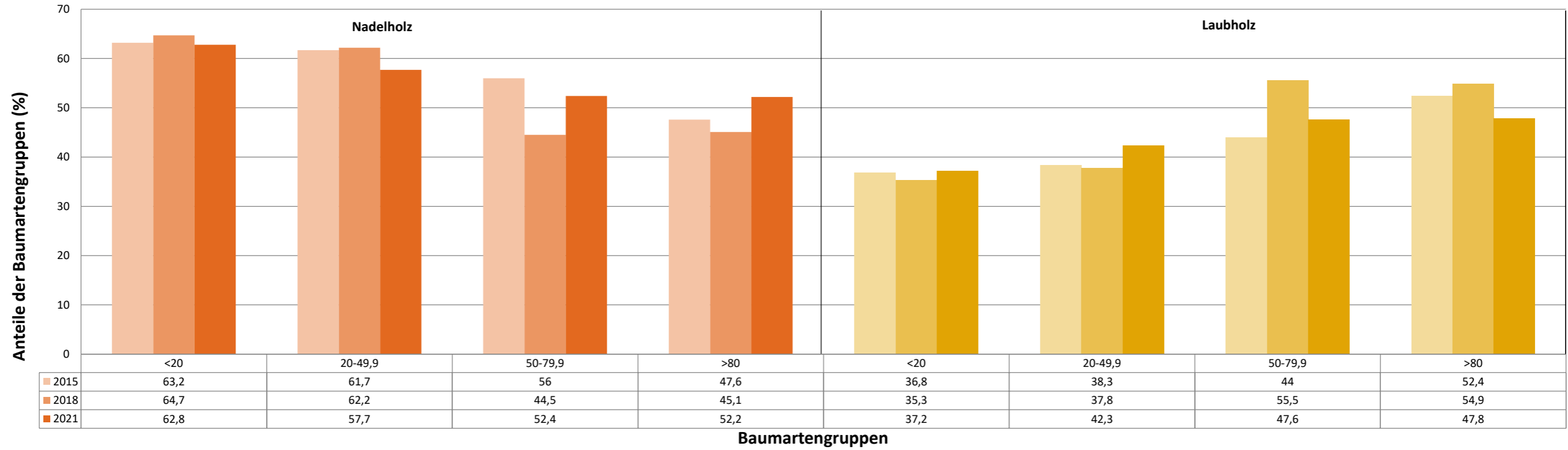


Baumartengruppen

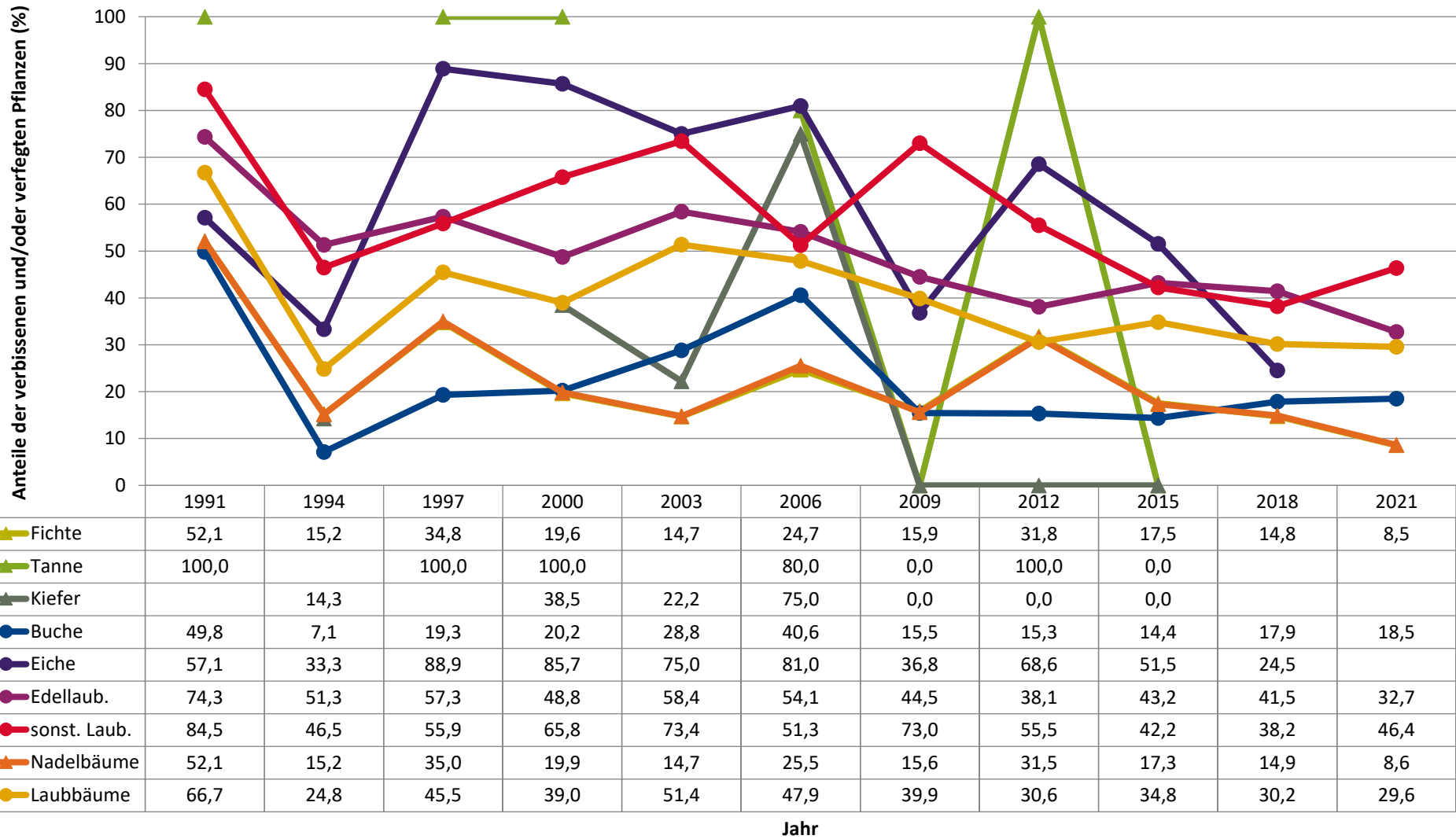
Anteile der Baumartengruppen in verschiedenen Höhenstufen für die Hegegemeinschaft 83 - Fuchstal (Landkreis Landsberg am Lech)



Anteile der Baumartengruppen in verschiedenen Höhenstufen für die Hegegemeinschaft 83 - Fuchstal (Landkreis Landsberg am Lech)

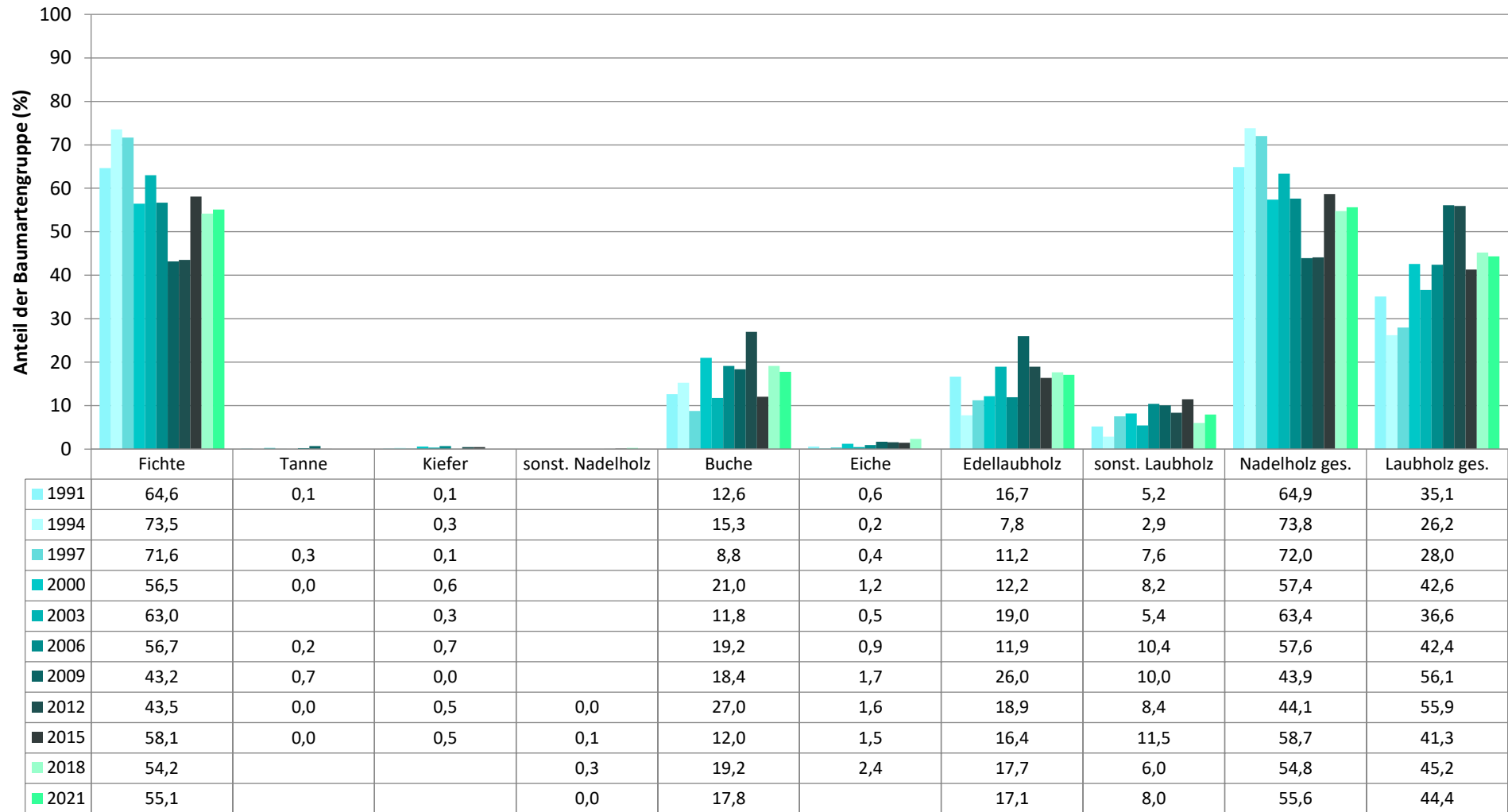


**Zeitreihe der Anteile der Pflanzen mit Verbiss und/oder Fegeschäden**  
**Höhenbereich: ab 20 Zentimeter bis zur maximalen Verbisshöhe**  
**Hegegemeinschaft 83 - Fuchstal (Landkreis Landsberg am Lech)**



**Zeitreihe der Baumartenanteile der aufgenommenen Verjüngungspflanzen**  
**Höhenbereich: ab 20 Zentimeter Höhe bis zur maximalen Verbisshöhe**  
**Hegegemeinschaft 83 - Fuchstal (Landkreis Landsberg am Lech)**

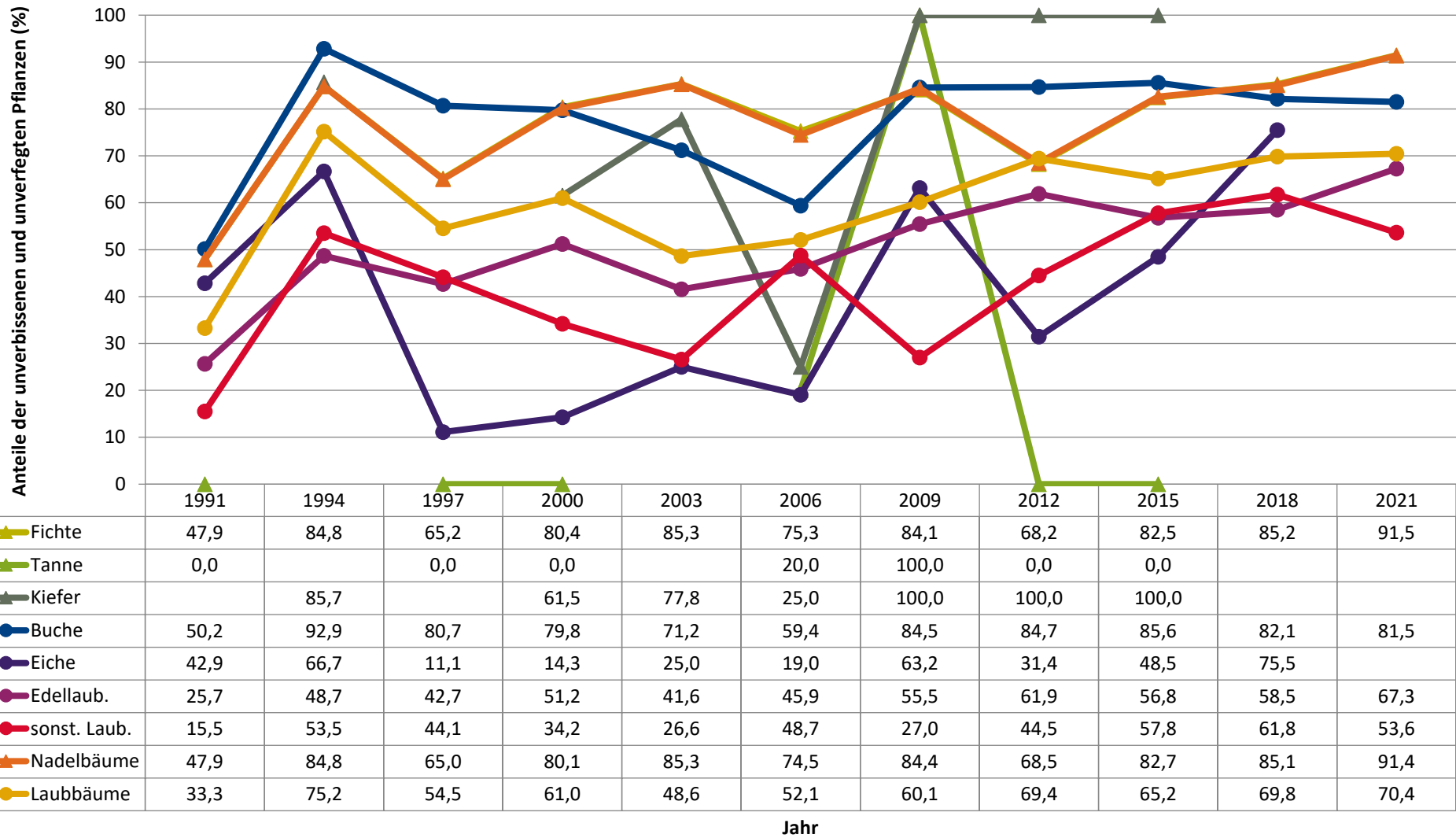
2021



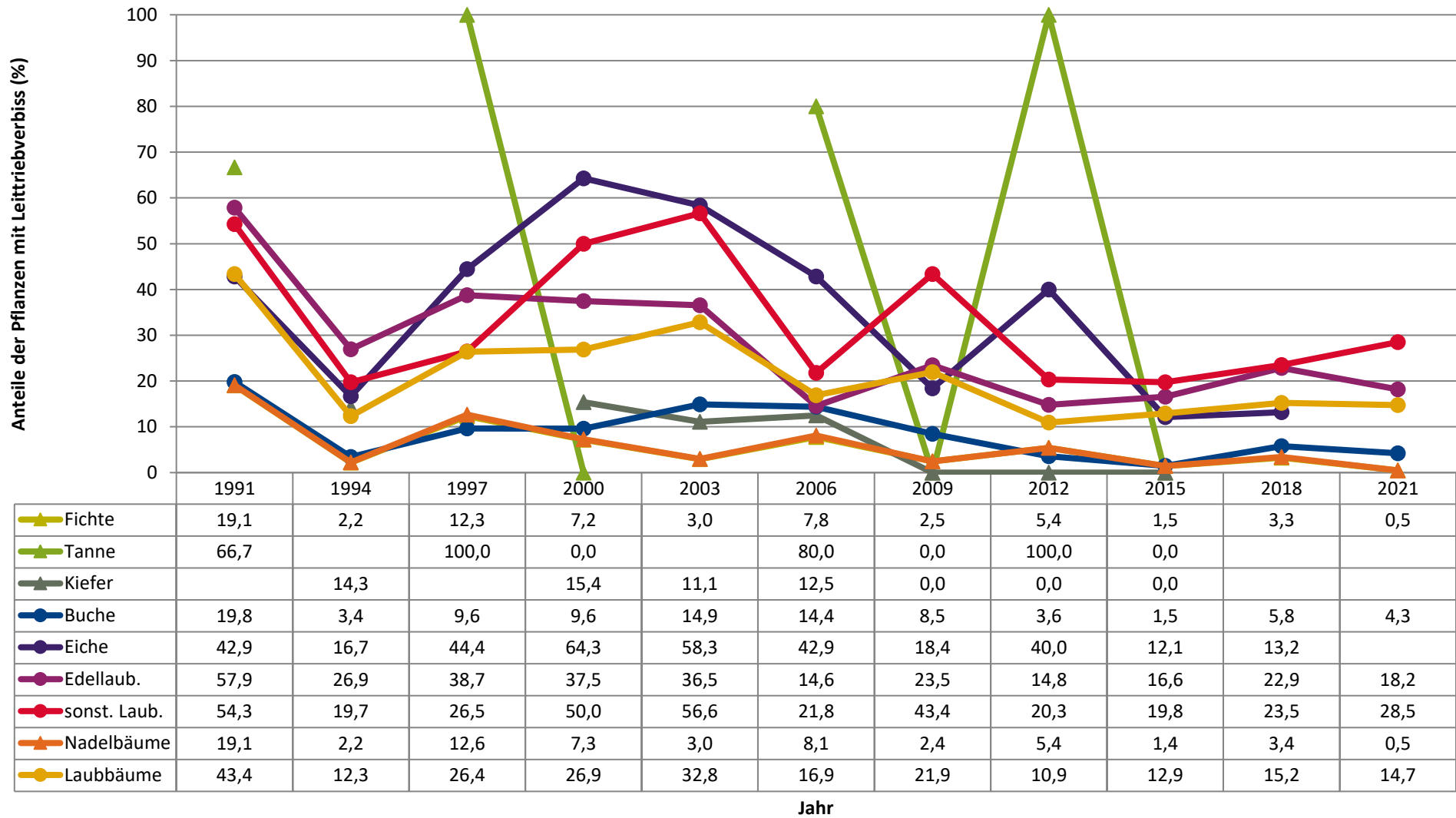
Baumartengruppe

**Zeitreihe der Anteile der Pflanzen ohne Verbiss und ohne Fegeschäden**  
**Höhenbereich: ab 20 Zentimeter bis zur maximalen Verbisshöhe**  
**Hegegemeinschaft 83 - Fuchstal (Landkreis Landsberg am Lech)**

2021



**Zeitreihe der Anteile der Pflanzen mit Leittriebverbiss**  
**Höhenbereich: ab 20 Zentimeter bis zur maximalen Verbisshöhe**  
**Hegegemeinschaft 83 - Fuchstal (Landkreis Landsberg am Lech)**



**Anteile der Baumartengruppen in den verschiedenen Höhenstufen**  
**Verteilung der Pflanzen ab 20 Zentimeter bis zur maximalen Verbisshöhe auf drei Höhenstufen**  
**Hegegemeinschaft 83 - Fuchstal (Landkreis Landsberg am Lech)**

2021

Baumartengruppe	Aufgenommene Pflanzen insgesamt						Pflanzen ohne Verbiss und ohne Fegeschaden						Pflanzen mit Verbiss und/oder Fegeschaden					
	20 - 49,9 cm		50 - 79,9 cm		80 cm - max. Verbisshöhe		20 - 49,9 cm		50 - 79,9 cm		80 cm - max. Verbisshöhe		20 - 49,9 cm		50 - 79,9 cm		80 cm - max. Verbisshöhe	
	Anzahl	Anteil (%)	Anzahl	Anteil (%)	Anzahl	Anteil (%)	Anzahl	Anteil (%)	Anzahl	Anteil (%)	Anzahl	Anteil (%)	Anzahl	Anteil (%)	Anzahl	Anteil (%)	Anzahl	Anteil (%)
Fichte	787	56,9	290	52,3	163	52,2	735	93,4	260	89,7	139	85,3	52	6,6	30	10,3	24	14,7
Tanne	10	0,7	1	0,2	0	0	8	80	1	100	0	0	2	20	0	0	0	0
Kiefer	0	0	0	0	0	0	0	0	0	0	0	0	0	0	0	0	0	0
Sonstiges Nadelholz	1	0,1	0	0	0	0	1	100	0	0	0	0	0	0	0	0	0	0
<b>Nadelholz gesamt</b>	<b>798</b>	<b>57,7</b>	<b>291</b>	<b>52,4</b>	<b>163</b>	<b>52,2</b>	<b>744</b>	<b>93,2</b>	<b>261</b>	<b>89,7</b>	<b>139</b>	<b>85,3</b>	<b>54</b>	<b>6,8</b>	<b>30</b>	<b>10,3</b>	<b>24</b>	<b>14,7</b>
Buche	224	16,2	116	20,9	60	19,2	186	83	90	77,6	50	83,3	38	17	26	22,4	10	16,7
Eiche	21	1,5	9	1,6	4	1,3	13	61,9	7	77,8	2	50	8	38,1	2	22,2	2	50
Edellaubholz	254	18,4	78	14,1	53	17	182	71,7	42	53,8	35	66	72	28,3	36	46,2	18	34
Sonstiges Laubholz	86	6,2	61	11	32	10,3	42	48,8	31	50,8	23	71,9	44	51,2	30	49,2	9	28,1
<b>Laubholz gesamt</b>	<b>585</b>	<b>42,3</b>	<b>264</b>	<b>47,6</b>	<b>149</b>	<b>47,8</b>	<b>423</b>	<b>72,3</b>	<b>170</b>	<b>64,4</b>	<b>110</b>	<b>73,8</b>	<b>162</b>	<b>27,7</b>	<b>94</b>	<b>35,6</b>	<b>39</b>	<b>26,2</b>
<b>Alle Baumarten</b>	<b>1383</b>	<b>100</b>	<b>555</b>	<b>100</b>	<b>312</b>	<b>100</b>	<b>1167</b>	<b>84,4</b>	<b>431</b>	<b>77,7</b>	<b>249</b>	<b>79,8</b>	<b>216</b>	<b>15,6</b>	<b>124</b>	<b>22,3</b>	<b>63</b>	<b>20,2</b>



Auswertung der Verjüngungsinventur 2021 für die Hegegemeinschaft 83 - Fuchstal (Landkreis Landsberg am Lech)

2021

Anzahl der erfassten Verjüngungsflächen: 34, davon ungeschützt: 28, teilweise geschützt: 2, vollständig geschützt: 4

Verjüngungspflanzen ab 20 Zentimeter Höhe bis zur maximalen Verbisshöhe

Baumartengruppe	Aufgenommene Pflanzen insgesamt		Pflanzen ohne Verbiss und ohne Fegeschaden		Pflanzen mit Verbiss und/oder Fegeschaden		Pflanzen mit Leittriebverbiss		Pflanzen mit Verbiss im oberen Drittel		Pflanzen mit Fegeschaden	
	Anzahl	Anteil (%)	Anzahl	Anteil (%)	Anzahl	Anteil (%)	Anzahl	Anteil (%)	Anzahl	Anteil (%)	Anzahl	Anteil (%)
Fichte	1240	55,1	1134	91,5	106	8,5	6	0,5	106	8,5	0	0
Tanne	11	0,5	9	81,8	2	18,2	0	0	2	18,2	0	0
Kiefer	0	0	0	0	0	0	0	0	0	0	0	0
Sonst. Nadelholz	1	0	1	100	0	0	0	0	0	0	0	0
<b>Nadelholz gesamt</b>	<b>1252</b>	<b>55,6</b>	<b>1144</b>	<b>91,4</b>	<b>108</b>	<b>8,6</b>	<b>6</b>	<b>0,5</b>	<b>108</b>	<b>8,6</b>	<b>0</b>	<b>0</b>
Buche	400	17,8	326	81,5	74	18,5	17	4,2	73	18,2	2	0,5
Eiche	34	1,5	22	64,7	12	35,3	9	26,5	12	35,3	0	0
Edellaubholz	385	17,1	259	67,3	126	32,7	70	18,2	126	32,7	0	0
Sonst. Laubholz	179	8	96	53,6	83	46,4	51	28,5	83	46,4	0	0
<b>Laubholz gesamt</b>	<b>998</b>	<b>44,4</b>	<b>703</b>	<b>70,4</b>	<b>295</b>	<b>29,6</b>	<b>147</b>	<b>14,7</b>	<b>294</b>	<b>29,5</b>	<b>2</b>	<b>0,2</b>
<b>Alle Baumarten</b>	<b>2250</b>	<b>100</b>	<b>1847</b>	<b>82,1</b>	<b>403</b>	<b>17,9</b>	<b>153</b>	<b>6,8</b>	<b>402</b>	<b>17,9</b>	<b>2</b>	<b>0,1</b>

Verjüngungspflanzen kleiner 20 Zentimeter Höhe

Baumartengruppe	Aufgenommene Pflanzen insgesamt		Pflanzen ohne Verbiss im oberen Drittel		Pflanzen mit Verbiss im oberen Drittel	
	Anzahl	Anteil (%)	Anzahl	Anteil (%)	Anzahl	Anteil (%)
Fichte	243	62	237	97,5	6	2,5
Tanne	0	0	0	0	0	0
Kiefer	1	0,3	0	0	1	100
Sonst. Nadelholz	2	0,5	1	50	1	50
<b>Nadelholz gesamt</b>	<b>246</b>	<b>62,8</b>	<b>238</b>	<b>96,7</b>	<b>8</b>	<b>3,3</b>
Buche	38	9,7	33	86,8	5	13,2
Eiche	3	0,8	0	0	3	100
Edellaubholz	89	22,7	72	80,9	17	19,1
Sonst. Laubholz	16	4,1	7	43,8	9	56,2
<b>Laubholz gesamt</b>	<b>146</b>	<b>37,2</b>	<b>112</b>	<b>76,7</b>	<b>34</b>	<b>23,3</b>
<b>Alle Baumarten</b>	<b>392</b>	<b>100</b>	<b>350</b>	<b>89,3</b>	<b>42</b>	<b>10,7</b>

Verjüngungspflanzen über Verbisshöhe (Erhebung von Fegeschäden)

Baumartengruppe	Aufgenommene Pflanzen insgesamt		Pflanzen ohne Fegeschaden		Pflanzen mit Fegeschaden	
	Anzahl	Anteil (%)	Anzahl	Anteil (%)	Anzahl	Anteil (%)
Fichte	50	25	50	100	0	0
Tanne	2	1	2	100	0	0
Kiefer	1	0,5	1	100	0	0
Sonst. Nadelholz	0	0	0	0	0	0
<b>Nadelholz gesamt</b>	<b>53</b>	<b>26,5</b>	<b>53</b>	<b>100</b>	<b>0</b>	<b>0</b>
Buche	68	34	68	100	0	0
Eiche	3	1,5	3	100	0	0
Edellaubholz	43	21,5	42	97,7	1	2,3
Sonst. Laubholz	33	16,5	32	97	1	3
<b>Laubholz gesamt</b>	<b>147</b>	<b>73,5</b>	<b>145</b>	<b>98,6</b>	<b>2</b>	<b>1,4</b>
<b>Alle Baumarten</b>	<b>200</b>	<b>100</b>	<b>198</b>	<b>99</b>	<b>2</b>	<b>1</b>